

2. JEZIORO CZORSZTYŃSKIE



Tereny wokół Jeziora Czorsztyńskiego są jednymi z najpiękniejszych w Polsce. To doskonała baza turystyczna i sportowa. Można tu z Nowego Targu dojechać trasą VeloDunajec lub alternatywnie Szlakiem Wokół Tatr (przez Nową Białą), a następnie Pętlą Spiską do Dębna (do Nowego Targu kursują pociągi, rozkład-pkp.pl).

Warto zobaczyć:

- » Ruiny Zamku Czorsztyn (www.zamekwczorsztynie.pl) i Zamek Dunajec w Niedzicy (www.zamek-w-niedzicy.pl).
- » Przełom Białki – krajobrazowy rezerwat przyrody
- » Elektrownię wodną w Niedzicy (www.zzw-niedzica.com.pl).

Miejsca odpoczynku na trasie (MOR):

- » Łopuszna, Harkłowa, Dębno, Frydman, Niedzica

Szlaki rowerowe:

- » Szlak Wokół Tatr – przebiega przez położone po obu stronach Tatr historyczno-kulturowe krainy Podhala, Orawy, Liptowa i Spisza (www.szlakwokoltatr.eu).
- » Pętla Spiska – to trudny szlak poprowadzony po pograniczu polsko-słowackim.

Ciekawostka:

Jezioro Czorsztyńskie powstało przez zbudowanie w Niedzicy zapory wodnej pomiędzy Pieninami Spiskimi a Władciami. Pierwsze koncepcje budowy zbiornika powstały w 1905 roku, ale zapora finalnie powstała w 1997 roku. Jest to największa zapora ziemna w Polsce.



Archiwum UMWM

Wskazówki:

Trasa VeloDunajec przebiega południowym brzegiem Jeziora Czorsztyńskiego, ale polecamy wycieczkę rowerową dookoła całego zbiornika. Na jego północnych brzegach – między Hubą a Czorsztynem; również wybudowano ścieżkę rowerową odseparowaną w większości od ruchu samochodowego. Pętlę wokół jeziora można domknąć przeprawiając się statkami lub gondolami między zamkami (www.jezioroczorsztynskie.com, www.zalewczorsztynski.com) lub przejeżdżając przez zaporę w Sromowcach Wyżnych i dalej drogą publiczną w stronę Czorsztyna.

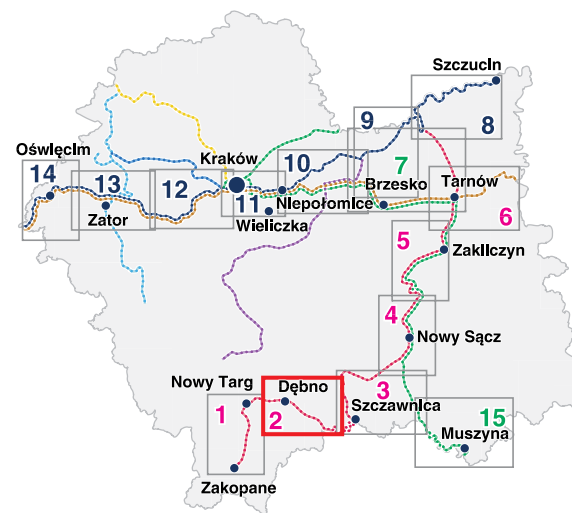
Mapy:

- » mapy w wersjach elektronicznych i do wydruku;
- » ślad gpx trasy uwzględniający propozycję objazdów aktualnie budowanych/remontowanych fragmentów;
- do pobrania ze strony internetowej: narowery.visitmalopolska.pl/mapy
- Uwagi dotyczące uszkodzeń infrastruktury rowerowej na trasach VeloMałopolska zgłoś mailowo na adres: narowery@umwm.malopolska.pl

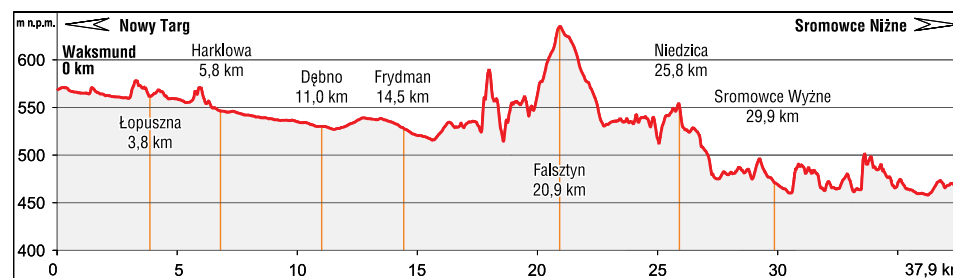


Archiwum UMWM

narowery.visitmalopolska.pl



- Sieć Istniejących i planowanych tras VeloMałopolska
- Wiślana Trasa Rowerowa
 - VeloDunajec
 - VeloMetropolis
 - VeloNatura
 - VeloRaba
 - VeloPrądnik
 - VeloRudawa
 - VeloSkawa



VeloMałopolska to sieć tras o europejskim standardzie przecinających całą Małopolskę. Jedną z nich jest trasa **VeloDunajec** przebiegająca przez malownicze tereny doliny Dunajca z widokiem na Tatry, Gorce, Beskidy, Pieniny i Pogórze oraz brzegiem dwóch jezior: Czorsztyńskiego i Rożnowskiego. Przy wszystkich trasach VeloMałopolska znajdują się **Miejsca Obsługi Rowerzystów (MOR)** wyposażone m.in. w mapy okolicy, wiaty, w których można schronić się na wypadek

deszczu, narzędzia serwisowe, grille czy WC. **Miejsca Przyjazne Rowerzystom (MPR)** to dopełnienie oferty regionu w zakresie turystyki rowerowej. Są to obiekty noclegowe, punkty gastronomiczne, atrakcje turystyczne oraz inne obiekty usługowe przystosowane do potrzeb rowerzystów. Miejsca, w których można bezpiecznie przechować rower wraz z bagażem, skorzystać z narzędzi do podstawowych napraw oraz uzyskać informacje, przydatne w planowaniu dalszej podróży.

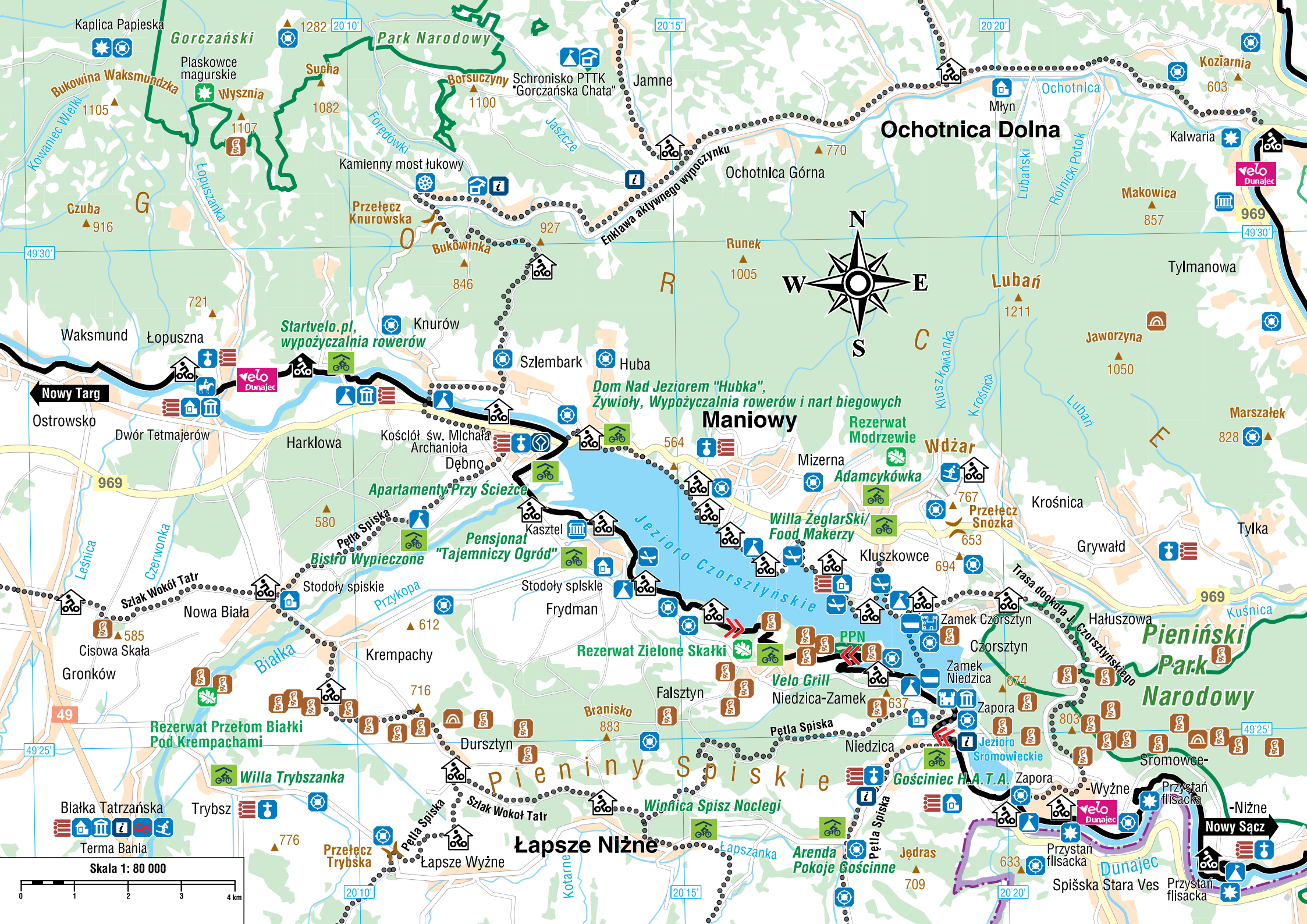


- **veło** — VeloMałopolska
- — VeloMałopolska planowany przebieg
- inny szlak rowerowy, stromy podjazd
- 🏠 🏠 — miejsca obsługi rowerzysty, wiata
- 🚲 — miejsce przyjazne rowerzystom

- 🏰 — zamek, ruina zamku, pałac
- 🏰 — inny zabytek (dwór), skansen, grodzisko
- 🏰 — kościół, cerkiew, klasztor, synagoga
- 🏰 — cmentarz wojenny, muzeum, punkt widokowy
- 🏰 — obiekt na Szlaku Architektury Drewnianej

- 🏰 — zabytek techniki, fort, inna atrakcja turystyczna
- 🏰 — prom, ośrodek sportów wodnych, prom
- 🏰 — terma, ośrodek jeździecki, ośrodek narciarski
- 🏰 — schronisko górskie, pole biwakowe
- 🏰 — Informacja turystyczna, obiekt UNESCO

- 🏰 — skała, jaskinia, przełęcz, szczyt
- 🏰 — atrakcja przyrodnicza, rezerwat przyrody
- 🏰 — granica: parku narodowego, krajobrazowego, województwa małopolskiego
- 🏰 — autostrada, droga: krajowa, wojewódzka, inna droga
- 🏰 — linia kolejowa, stacja kolejowa



Kaplica Papińska

Gorczański

Piaskowce magurskie

Wysznia

1282 [2010]

Sucha

1082

Park Narodowy

Borsuczyny

1100

Schronisko PTTK "Gorczańska Chata"

Jamne

[2015]

[2020]

Ochoznica Dolna

Młyn

Ochoznica

Kalwaria

Koziarnia

603

Makowica

857

969

[4930]

Tylmanowa

Lubań

1211

Jaworzyna

1050

Marszałek

828

Czuba

916

721

Waksmund

Łopuszna

Startvelo.pl, wypożyczalnia rowerów

Knurów

Szlembark

Huba

Dom Nad Jeziorem "Hubka", żywność, wypożyczalnia rowerów i nart biegowych

Maniowy

Rezerwat Modrzewie

Wdźar

Mizerna

Adamcykówka

767

Przełęcz Snózka

653

Krośnica

Grywałd

Tylka

Nowy Targ

Ostrowsko

Dwór Tetmajerów

Harkłowa

Kościół św. Michała Archanioła

Dębno

Apartamenty Przy Ścieżce

Kasztel

Pensjonat "Tajemniczy Ogród"

Stodoły spiskie

Frydman

Willa ŻeglarSKI/ Food Makerzy

Kluskowce

694

Trasa drogiok J. Czorszyńskiego

Hałuszowa

Pieniński Park Narodowy

Kuśnica

969

Leśnica

Czerwinka

Szlak Wokół Tatr

Nowa Biała

Bistro Wypieczone

Stodoły spiskie

Przykopa

Krempachy

Rezerwat Zielone Skałki

Falsztyn

Velo Grill

Niedzica-Zamek

637

Petla Spiska

Niedzica

Jeziro Sromowieckie

Zapora

Przystań flisacka

-Niżne

Przystań flisacka

Rezerwat Przełom Białki Pod Krempachami

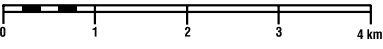
Willa Trybszanka

Białka Tatrzańska

Trybsz

Terma Bania

Skala 1: 80 000



Lapsze Niżne

Winiarnia Spisz Noclegi

Łapszanka

Arenda Pokoje Gościnne

Jędras

709

Przystań flisacka

Spiżska Stara Ves

Przystań flisacka

Przystań flisacka

Przystań flisacka

Przystań flisacka



Skala 1: 80 000

