

3. BESKID SĄDECKI



W Starym Sączu VeloDunajec łączy się z międzynarodową trasą Eurovelo11 (na terenie Małopolski VeloNatura). Przebieg trasy VeloNatura między Muszyną a Starym Sączem wykorzystuje płaskie tereny doliny Popradu, meandrując między polskim a słowackim brzegiem rzeki.

Warto zobaczyć:

- » Przełom Dunajca – jedno z najpiękniejszych miejsc w Polsce, trasę można pokonać rowerem lub łodzią flisacką (flisacy.pl)
- » Szczawnicę i Piwniczną-Zdrój – uzdrowiskowe miejscowości znane z wód mineralnych (szczawica.pl, www.piwniczna.pl)

Miejsca odpoczynku na trasie (MOR):

- » VeloDunajec: Krościenko, Jazowsko, Tylmanowa
- » VeloNatura: Stary Sącz

Szlaki rowerowe:

- » Aquavelo – szlak łączy uzdrowiska obszarów przygranicznych (www.aquavelo.eu).
- » Karpacki Szlak Rowerowy – przebiega przez najpiękniejsze zakątki Beskidu Niskiego i Sądeckiego, (www.sot.org.pl).

Ciekawostka:

W Łącku znajdują się najstarsze sady w regionie, pierwsze wzmianki o uprawach pochodzą z XII wieku. Wiosną cała okolica zmienia się w kwiatowy dywan. Jabłko łąckie i śliwowica łącka są produktami wpisanymi na Listę Produktów Tradycyjnych.

Wskazówki:

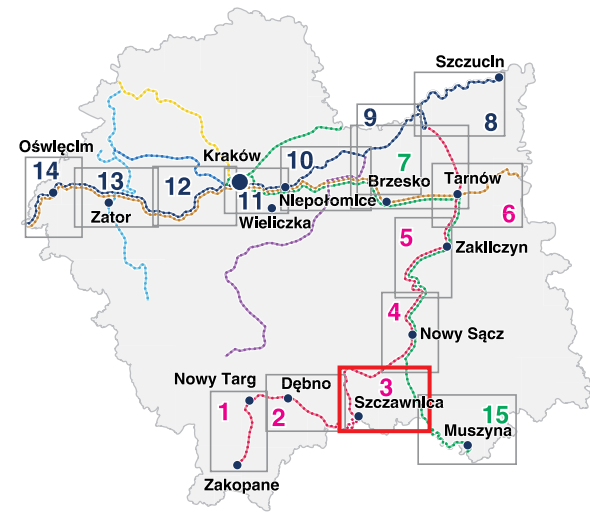
Na odcinku Sromowce Niżne – Szczawnica trasa VeloDunajec biegnie w śladzie istniejącej tak zwanej Drogi Pienińskiej przez Przełom Dunajca (w części słowackiej trasa ma dobrą, szutrową nawierzchnię i nie jest oznakowana). Dla rowerów szosowych na odcinku Sromowce Wyżne – Szczawnica polecamy też alternatywny przebieg przez Wielki Lipnik i Leśnicę. Kask rowerowy jest na Słowacji obowiązkowy dla wszystkich rowerzystów. Do miejscowości położonych na trasie VeloNatura (Stary Sącz, Rytro czy Piwniczna-Zdrój) można dojechać pociągiem (rozkład-pkp.pl).

Informacja Turystyczna:

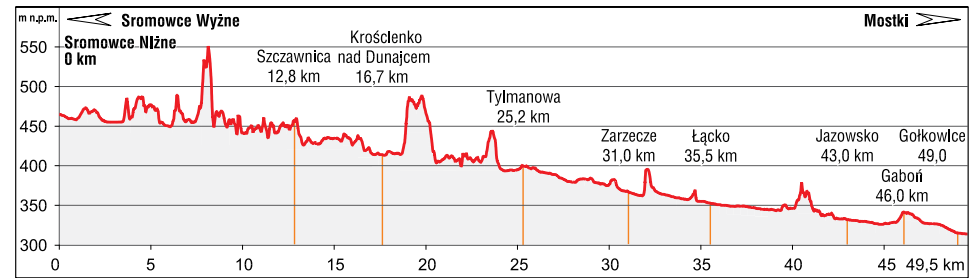
PIT Krościenko nad Dunajcem, Rynek 32, 34-450 Krościenko nad Dunajcem promocja@ckipkroscienko.pl, ckipkroscienko.pl

Mapy:

» mapy w wersjach elektronicznych i do wydruku;
 » ślad gpx trasy uwzględniający propozycję objazdów aktualnie budowanych/remontowanych fragmentów;
 do pobrania ze strony internetowej: narowery.visitmalopolska.pl/mapy
 Uwagi dotyczące uszkodzeń infrastruktury rowerowej na trasach VeloMałopolska zgłoś mailowo na adres: narowery@umwm.malopolska.pl



- Sieć Istniejących i planowanych tras VeloMałopolska**
- Wielka Trasa Rowerowa
 - VeloDunajec
 - VeloMetropolis
 - VeloNatura
 - VeloRaba
 - VeloPrądnik
 - VeloRudawa
 - VeloSkawa



VeloMałopolska to sieć tras o europejskim standardzie przecinających całą Małopolskę. Jedną z nich jest trasa **VeloDunajec** przebiegająca przez malownicze tereny doliny Dunajca z widokiem na Tatry, Gorce, Beskidy, Pieniny i Pogórze oraz brzegiem dwóch jezior: Czorsztyńskiego i Rożnowskiego. Przy wszystkich trasach VeloMałopolska znajdują się **Miejsca Obsługi Rowerzystów (MOR)** wyposażone m.in. w mapy okolicy, wiaty, w których można schronić się na wypadek

deszczu, narzędzia serwisowe, grille czy WC. **Miejsca Przyjazne Rowerzystom (MPR)** to dopełnienie oferty regionu w zakresie turystyki rowerowej. Są to obiekty noclegowe, punkty gastronomiczne, atrakcje turystyczne oraz inne obiekty usługowe przystosowane do potrzeb rowerzystów. Miejsca, w których można bezpiecznie przechować rower wraz z bagażem, skorzystać z narzędzi do podstawowych napraw oraz uzyskać informacje, przydatne w planowaniu dalszej podróży.



narowery.visitmalopolska.pl

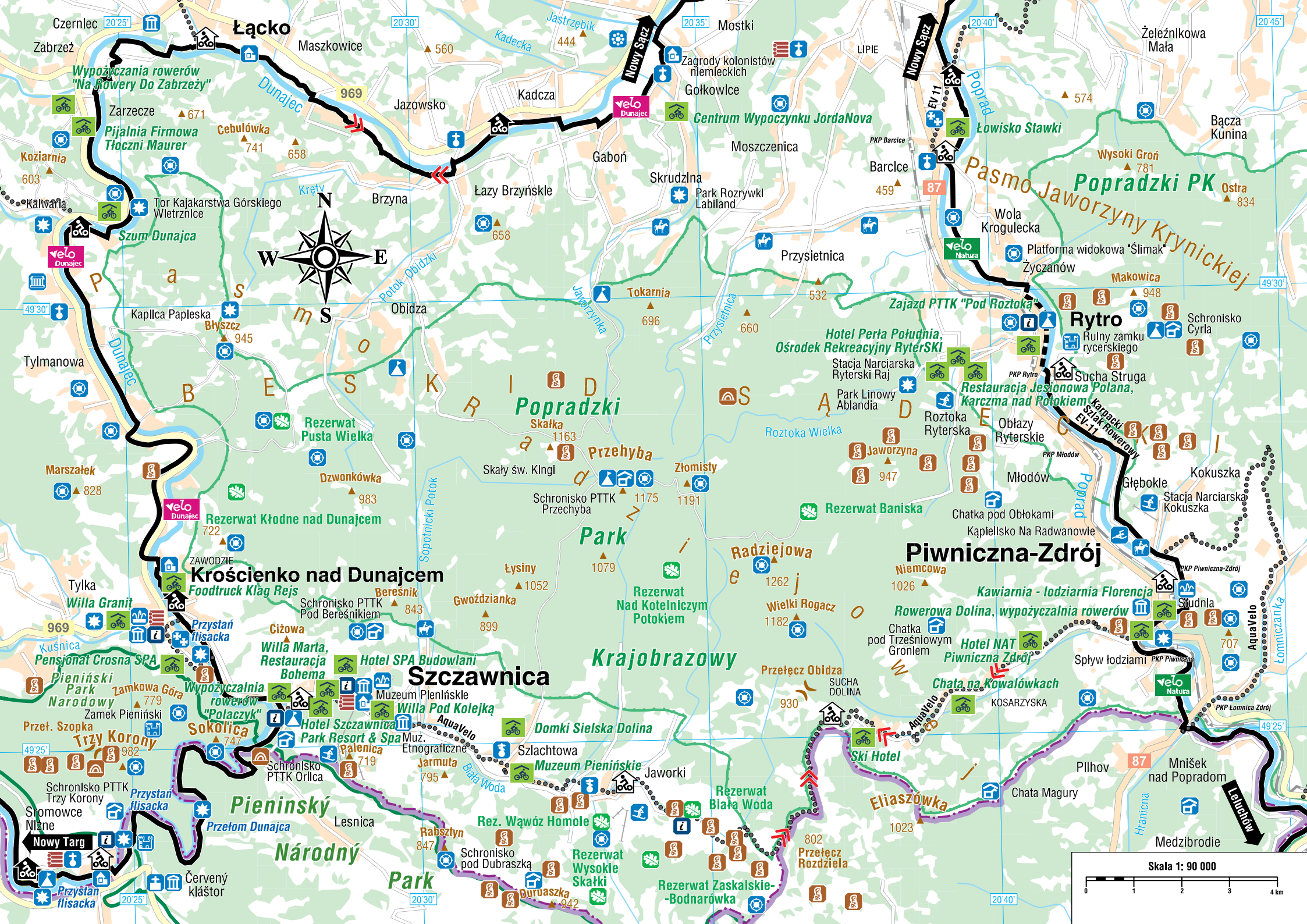
- VeloMałopolska
- VeloMałopolska planowany przebieg
- inny szlak rowerowy, stromy podjazd
- miejsce obsługi rowerzysty, wiata
- miejsce przyjazne rowerzystom

- zamek, ruina zamku, pałac
- inny zabytek (dwór), skansen, grodzisko
- kościół, cerkiew, klasztor, synagoga
- cmentarz wojenny, muzeum, punkt widokowy
- obiekt na Szlaku Architektury Drewnianej

- zabytek techniki, fort, inna atrakcja turystyczna
- prom, ośrodek sportów wodnych, prom
- terma, ośrodek jeździecki, ośrodek narciarski
- schronisko górskie, pole biwakowe
- Informacja turystyczna, obiekt UNESCO

- skała, jaskinia, przełęcz, szczyt
- atrakcja przyrodnicza, rezerwat przyrody
- granica: parku narodowego, krajoznawczego, województwa małopolskiego
- autostrada, droga: krajowa, wojewódzka, inna droga
- linia kolejowa, stacja kolejowa





Łańcko

Mostki

Żelaznikowa Mała

Krościenko nad Dunajcem

Piwniczna-Zdrój

Szczawnica

Pieninśki

Krajobrazowy

Národní

Skala 1: 90 000

