

5. POGÓRZE ROŻNOWSKIE



Na odcinku prezentowanym na mapie VeloDunajec przebiega wspólnym śladem co międzynarodowa trasa EuroVelo11 (VeloNatura na terenie Małopolski). Część trasy przebiega drogami publicznymi. Kierując się na południe, dojedziemy do Nowego Sącza, a na północ do Tarnowa.

Warto zobaczyć:

- » Zamek Tropsztyn – wzniesiony w XIII wieku dla ochrony tak zwanej Bramy Sądeckiej, przez którą wiódł wodny i lądowy szlak w kierunku Węgier. Według legendy ukryto tu część skarbu Inków.
- » Europejskie Centrum Muzyki Krzysztofa Pendereckiego – centrum powstało z inicjatywy światowej sławy kompozytora i dyrygenta Krzysztofa Pendereckiego; co roku odbywa się tu około 100 wydarzeń artystycznych i edukacyjnych (<https://penderecki-center.pl>).
- » Lotnisko w Łososinie Dolnej – loty widokowe nad okolicą (www.aeroklubpodhalanski.pl).
- » Liczne winnice położone na zboczach Pogórza, Małopolski Szlak Winny www.malopolskiszlakwinny.pl

Szlaki rowerowe:

- » Karpacki Szlak Rowerowy, przebiegający przez najpiękniejsze zakątki Beskidu Niskiego i Sądeckiego, (www.sot.org.pl)
- » Tarnów Mościce – Ciężkowice – zielony szlak dla zaawansowanych rowerzystów.

Ciekawostka:

Dolina Dunajca to jedyny region w Polsce, w którym uprawia się nadal na dużą skalę fasolę tyczną. Charakterystyczna dla tego rejonu fasola „Piękny Jaś” jest wpisana na listę produktów tradycyjnych.

Wskazówki:

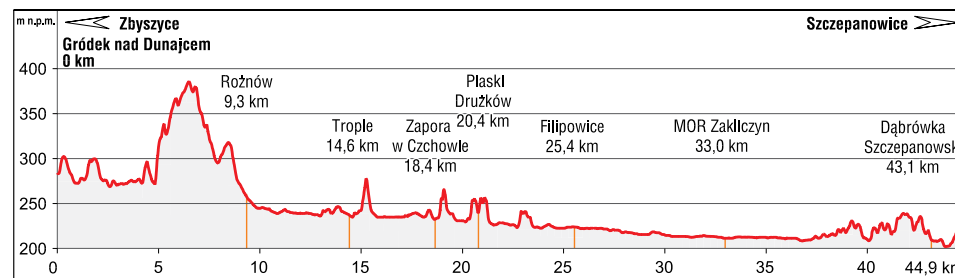
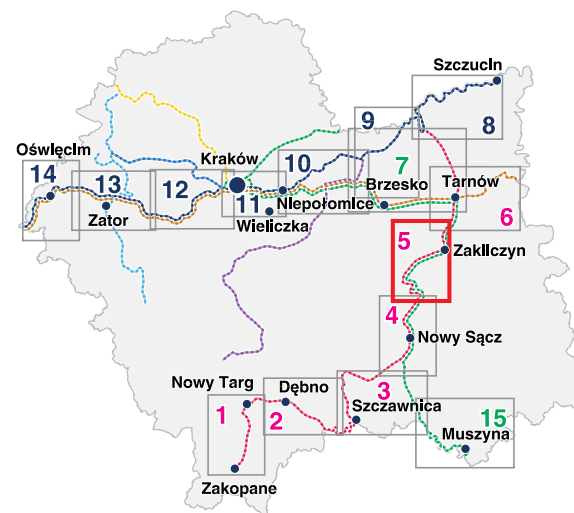
Pomiędzy Tropiem a Wytryszczką kursuje całoroczny bezpłatny prom (w godz. 6–21), <http://zdp.powiatbrzeski.pl>, tel. +48 146631221. VeloDunajec wzdłuż Jeziora Rożnowskiego i Czchowskiego nie jest jeszcze gotowa, dlatego tymczasowo proponowany jest tu objazd przebiegający w przeważającej części po drogach publicznych w ruchu ogólnym ze znacznymi przewyższeniami (Rożnów, Habalina, Kopalnia). Alternatywnie polecamy ten odcinek pokonać drogą kolejową (Nowy Sącz – Tarnów/Bogumiłowice, rozklad-pkp.pl).

Informacja Turystyczna:

CIT Nowy Sącz, ul. Szwedzka 2, 33-300 Nowy Sącz, tel. +48 184442422 it.nowy-sacz@msit.malopolska.pl, www.ziemiasadecka.info

Mapy:

- » mapy w wersjach elektronicznych i do wydruku;
 - » ślad gpx trasy uwzględniający propozycję objazdów aktualnie budowanych/remontowanych fragmentów;
- do pobrania ze strony internetowej: narowery.visitmalopolska.pl/mapy
 Uwagi dotyczące uszkodzeń infrastruktury rowerowej na trasach VeloMałopolska zgłoś mailowo na adres: narowery@umwm.malopolska.pl



VeloMałopolska to sieć tras o europejskim standardzie przecinających całą Małopolskę. Jedną z nich jest trasa **VeloDunajec** przebiegająca przez malownicze tereny doliny Dunajca z widokiem na Tatry, Gorce, Beskidy, Pieniny i Pogórze oraz brzegiem dwóch jezior: Czorsztyńskiego i Rożnowskiego. Przy wszystkich trasach VeloMałopolska znajdują się **Miejsca Obsługi Rowerzystów (MOR)** wyposażone m.in. w mapy okolicy, wiaty, w których można schronić się na wypadek

deszczu, narzędzia serwisowe, grille czy WC. **Miejsca Przyjazne Rowerzystom (MPR)** to dopełnienie oferty regionu w zakresie turystyki rowerowej. Są to obiekty noclegowe, punkty gastronomiczne, atrakcje turystyczne oraz inne obiekty usługowe przystosowane do potrzeb rowerzystów. Miejsca, w których można bezpiecznie przechować rower wraz z bagażem, skorzystać z narzędzi do podstawowych napraw oraz uzyskać informacje, przydatne w planowaniu dalszej podróży.



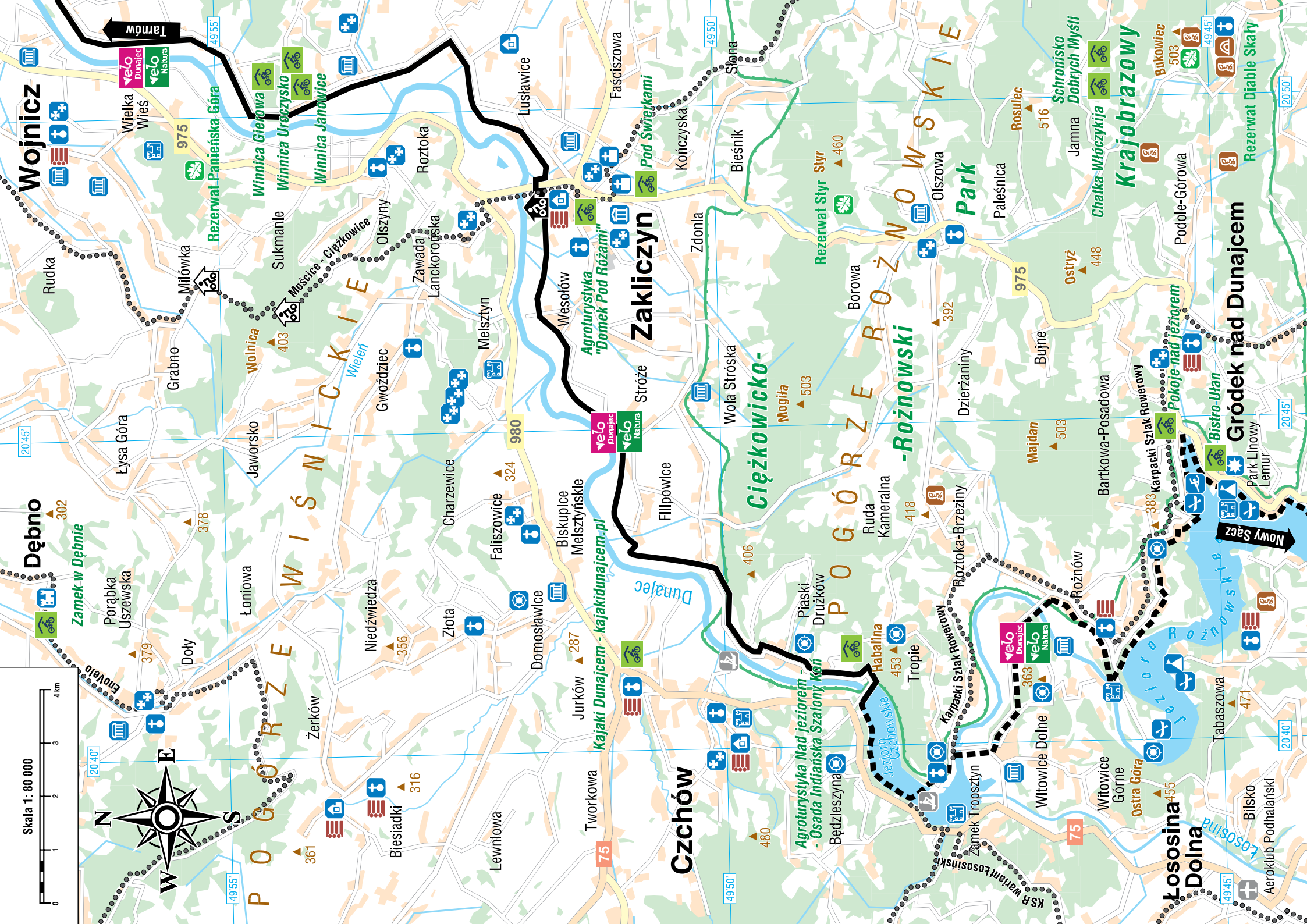
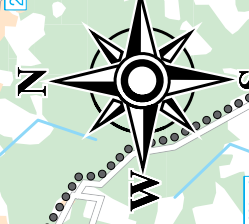
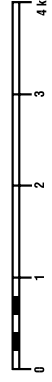
- veło— VeloMałopolska
- — — VeloMałopolska planowany przebieg
- inny szlak rowerowy, stromy podjazd
- 🏠 🛖 miejsce obsługi rowerzysty, wiata
- 🚲 miejsce przyjazne rowerzystom

- 🏰 zamek, ruina zamku, pałac
- 🏡 inny zabytek (dwór), skansen, grodzisko
- ⛪ kościół, cerkiew, klasztor, synagoga
- 🏰 cmentarz wojenny, muzeum, punkt widokowy
- 🏰 obiekt na Szlaku Architektury Drewnianej

- 🏰 zabytek techniki, fort, inna atrakcja turystyczna
- 🏊 prom, ośrodek sportów wodnych, prom
- 🏂 terma, ośrodek jeździecki, ośrodek narciarski
- 🏠 schronisko górskie, pole biwakowe
- 🏰 Informacja turystyczna, obiekt UNESCO

- 🏠 540 skała, jaskinia, przełęcz, szczyt
- 🌿 atrakcja przyrodnicza, rezerwat przyrody
- 🌳 granica: parku narodowego, krajobrazowego, województwa małopolskiego
- 🛣️ autostrada, droga: krajowa, wojewódzka, inna droga
- 🚆 linia kolejowa, stacja kolejowa

Skala 1:80 000



Wojnicz

Dębno

Zaliczynie

Czychów

ROŻNOWSKIE

Gródek nad Dunajcem

Wojnicz
Wielka Włes
Rezerwat Panteńska Góra
Winnica Gierowa
Winnica Uroczysko
Winnica Janowice

Dębno
Zamek w Dębnie
Porąbka Uszewska
Lonia
Doly
Żerków

Pogórze
Biesiadki
Lewniowa
Jurków
Tworkowa

Zaliczynie
Lustawice
Fasciszowa
Kościuska
Bieśnik
Słona
Zdonia
Wesołów
Stróża
Filipowice

Pogórze
Wola Stróska
Mogila
Biskupice Melsztyńskie
Domostawice
Jurków
Będzieszyna

Pogórze
Ruda Kameralna
Piaski Drużków
Trople
Habalina
Karpaki Szlak Rowerowy
Roztoka-Brzeziny

Pogórze
Witowice Górne
Witowice Dolne
Zamek Tropsztyn
KSR Wariant Kosiński

Zaliczynie
Wesółka
Pod Świętkami
Rosulec
Olszowa
Palesnica
Jama Dobrych Myśli
Bukowice
Rezerwat Diable Skały

Pogórze
Borowa
Rezerwat Styr
Ostrzyż
Bujnie
Majdan
Bartkowa-Posadowa
Karpaki Szlak Rowerowy
Park Linowy
Bistro-Utan

Pogórze
Dzierżaniny
Bartkowa-Posadowa
Karpaki Szlak Rowerowy
Park Linowy
Bistro-Utan
Park Linowy
Lemur

Pogórze
Witowice Górne
Witowice Dolne
Zamek Tropsztyn
KSR Wariant Kosiński
Kosolina
Bilisko
Aeroklub Podhalański

Pogórze
Kosolina
Bilisko
Aeroklub Podhalański